

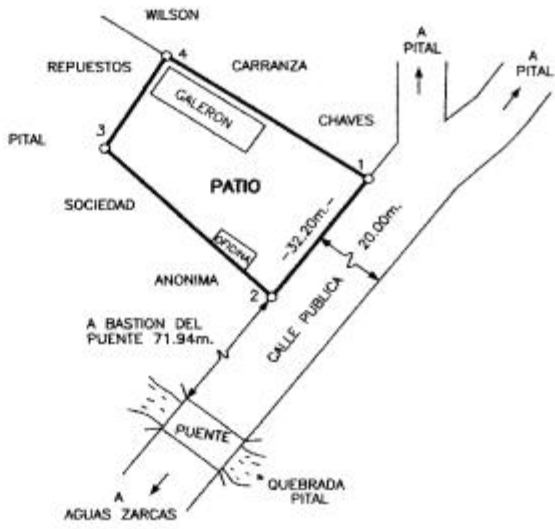



REPUBLICA DE COSTA RICA
REGISTRO NACIONAL
NUMERO DE CERTIFICACION: RNPDIGITAL-616052-2019

Plano(s) Catastrado(s)

PLANO: 2-1057329-2006

INSCRIPCIÓN: 2-1057329-2006 Fecha : 07/03/2006 14:54:07 Registrador: FERNANDO SOLIS OVARES 5438F84AD949D94C6AB8AE3187255ABA		Catastro Nacional 1-2082253 06/03/2006 11:19:04																										
 <p style="text-align: center;">UBICACION HOJA AGUAS ZARCAS ESCALA 1:50000</p>	<table border="1" style="width: 100%; border-collapse: collapse;"> <thead> <tr> <th colspan="4" style="text-align: center;">DERROTERO</th> </tr> <tr> <th rowspan="2">LINEA</th> <th rowspan="2">AZIMUT</th> <th colspan="2">DISTANCIA</th> </tr> <tr> <th>m</th> <th>cm</th> </tr> </thead> <tbody> <tr> <td>1 - 2</td> <td>217</td> <td>19</td> <td>32</td> </tr> <tr> <td>2 - 3</td> <td>313</td> <td>46</td> <td>61</td> </tr> <tr> <td>3 - 4</td> <td>32</td> <td>00</td> <td>23</td> </tr> <tr> <td>4 - 1</td> <td>123</td> <td>16</td> <td>48</td> </tr> </tbody> </table>		DERROTERO				LINEA	AZIMUT	DISTANCIA		m	cm	1 - 2	217	19	32	2 - 3	313	46	61	3 - 4	32	00	23	4 - 1	123	16	48
DERROTERO																												
LINEA	AZIMUT	DISTANCIA																										
		m	cm																									
1 - 2	217	19	32																									
2 - 3	313	46	61																									
3 - 4	32	00	23																									
4 - 1	123	16	48																									
	<div style="border: 1px solid black; padding: 5px; margin-bottom: 10px;"> COLEGIO FEDERADO DE INGENIEROS Y DE ARQUITECTOS DE COSTA RICA REGIONAL SAN CARLOS * 28 FEB. 2006 * ANOTADO _____ </div> <p>NOTAS: LEVANTAMIENTO POLAR. POLIGONAL ABIERTA ERROR ANGULAR ESTIMADO 00'01" ERROR LINEAL ESTIMADO 0.01m DOY FE QUE LOS LINDEROS SON EXISTENTES MODIFICA AL PLANO CATASTRADO No. A-621608-1986, EN CUANTO A UBICACION Y REFERENCIA Y DOY FE QUE NO TRASLAPA CON NINGUNA OTRA FINCA. SE INSCRIBE ESTE PLANO PARA EFECTOS DE SEGREGACION</p>																											
PROPIEDAD DE: CEDULA JURIDICA N° 3-101-342607 CORPORACION KINGSTON DE COSTA RICA SOCIEDAD ANONIMA		ES PARTE DE LA FINCA INSCRITA AL FOLIO REAL NUMERO 2213961-000																										
 DAVID FERNANDO GONZALEZ ACUÑA TOPOGRAFO ASOCIADO T.A. 10140	SITUADO EN: PITAL DISTRITO: 06 PITAL CANTON: 10 SAN CARLOS PROVINCIA: 02 ALAJUELA	AREA SEGUN REGISTRO: 2370.75 m ²	AREA: 1319.98 m²																									
PROTOCOLO TOMO 14034 FOLIO 066	ESCALA 1:1000	FECHA: FEBRERO 2006	ARCHIVO: RPITAL2																									

INSCRIPCIÓN: 2-1057329-2006
Fecha : 07/03/2006 14:54:07
Registrador: FERNANDO SOLIS OVARES
5438F84AD949D94C6AB8AE3187255ABA

Catastro Nacional
1-2082253
06/03/2006 11:19:04

Anotaciones

Código Provincia Número Año Observaciones Estado

No tiene movimientos en Bienes Inmuebles

El Registro Nacional advierte que las anotaciones registrales antes del 25 de mayo del 2011 no están disponibles para ser consultadas por este medio.

La fecha de Inscripción del plano se visualiza a todos los planos que fueron inscritos a partir del 28 de Junio del 2003, antes no se disponía de esa información.

DE ACUERDO AL ARTICULO 71 DEL REGLAMENTO A LA LEY DEL CATASTRO NACIONAL, ESTA CERTIFICACION NO INDICA SI EL PLANO ESTA CADUCO.

ESTA CERTIFICACION, CUYOS DERECHOS ARANCELARIOS FUERON DEBIDAMENTE CANCELADOS, CONSTITUYE DOCUMENTO PUBLICO CONFORME LO ESTABLECEN LOS ARTICULOS 45.2 DEL CODIGO PROCESAL CIVIL, 5 INCISO D) DE LA LEY DE CERTIFICADOS, FIRMAS DIGITALES Y DOCUMENTOS ELECTRONICOS N.8454, Y EL DECRETO EJECUTIVO N. 35488-J, PUBLICADO EN LA GACETA N. 196, DEL 8 DE OCTUBRE DE 2009. EN DICHO MARCO LEGAL SE ESTABLECE LA OBLIGATORIEDAD DE RECIBIR ESTE DOCUMENTO POR PARTE DE LOS ENTES PUBLICOS Y PRIVADOS, ASI COMO PARA LOS PARTICULARES, EN CASO DE QUE SE LE PRESENTEN PROBLEMAS PARA LA RECEPCION DE ESTE DOCUMENTO Y APLICACION DE SUS EFECTOS LEGALES, SIRVASE COMUNICARLO AL CENTRO DE ASISTENCIA AL USUARIO, TELEFONO. 2202-0888.

ESTIMADO USUARIO, EL REGISTRO NACIONAL LE INDICA QUE EL VALOR DE LA PRESENTE CERTIFICACION FUE ESTABLECIDO POR LA JUNTA ADMINISTRATIVA EN LA SUMA DE DOS MIL CUATROCIENTOS OCHENTA Y DOS COLONES CON CINCUENTA CENTIMOS MAS LOS TIMBRES RESPECTIVOS; NINGUNA PERSONA FISICA O JURIDICA PUEDE VARIAR ESE VALOR.

EMITIDA A TRAVES DEL PORTAL DE SERVICIOS DIGITALES Y CON DATOS CONSULTADOS A UNA REPLICA OFICIAL DE LA BASE DE DATOS DEL REGISTRO NACIONAL, A LAS 07 HORAS 58 MINUTOS Y 31 SEGUNDOS, DEL 09 DE ABRIL DE 2019. PODRA SER VERIFICADA EN EL SITIO www.rmpdigital.com DENTRO DE LOS SIGUIENTES 15 DIAS NATURALES. SI LA CERTIFICACION CONTIENE ALGUNA INCONSISTENCIA EN LA INFORMACION, FAVOR DE CONTACTAR A rmpdigital@rmp.go.cr, PARA DETERMINAR EL ORIGEN DE LA INCONSISTENCIA Y COMPETENCIA DE LA RESOLUCION.